

«СОГЛАСОВАНО»

Заместитель Руководителя  
Исполнительного комитета –  
Начальник МКУ «Управления  
образования Исполнительного  
комитета ЗМР»



С. А. Кузнецов

2017 г.

«УТВЕРЖДАЮ»

Директор МБУДО

«Дом детского творчества» ЗМР РТ

В.П. Куликова

2017 г.



«СОГЛАСОВАНО»

Начальник ОГИБДД ОМВД  
России по Заинскому району  
майор полиции



И.И. Валиуллин

2017 г.

## ПАСПОРТ

дорожной безопасности образовательного учреждения

Муниципальное бюджетное учреждение дополнительного образования  
«Дом детского творчества»

Заинского муниципального района Республики Татарстан

## Общие сведения

Муниципальное бюджетное учреждение дополнительного образования  
(Полное наименование образовательного учреждения)

«Дом детского творчества» Заинского муниципального района Республики  
Татарстан.

Юридический адрес: 423520, РТ, г.Заинск, ул.Энергетиков, дом 2а

Фактический адрес: 423520, РТ, г.Заинск, ул.Энергетиков, дом 2а

Руководители образовательного учреждения:

Директор (руководитель) Куликова Валентина Петровна 8 (85558) 3-57-86  
(фамилия, имя, отчество) (телефон)

Заместитель директора Шимановская Елена Владимировна 8 (85558) 7-24-82  
(фамилия, имя, отчество) (телефон)

Ответственные работники

муниципального органа образования

Начальник МКУ «Управления образования ИК ЗМР»

С.А. Кузнецов

(85558)3-27-42

Ответственные от ОГИБДД

Инспектор по пропаганде отделения ГИБДД

отдела МВД России по

Заинскому району капитан полиции

Р.Р. Биктагиров

(85558)7-74-57

Руководитель или ответственный

работник дорожно-эксплуатационной

организации, осуществляющей

содержание улично-дорожной сети (УДС)\*

Начальник ООО «Благостройсервис»

Р.Р. Зайнуллин

(85558) 3-60-21

Руководитель или ответственный

работник дорожно-эксплуатационной

организации, осуществляющей содержание

технических средств организации дорожного

движения (ТСОДД)\*

Начальник дорожного участка

Р.Р. Зайнуллин

(85558) 3-60-21

Количество учащихся 3070

Наличие уголка по БДД имеется, кабинет 204  
*(если имеется, указать место расположения)*

Наличие класса по БДД имеется  
*(если имеется, указать место расположения)*

Наличие автогородка (площадки) по БДД - нет

Наличие автобуса в образовательном учреждении - имеется

*(при наличии автобуса)*

Владелец автобуса МБУДО «Дом детского творчества» ЗМР РТ  
*(образовательное учреждение, муниципальное образование и др.)*

Время занятий в образовательном учреждении:

1-ая смена: 8.00 – 12.30 ч. (период)

2-ая смена: 13.00– 20.00 ч. (период)

### **Телефоны экстренных служб:**

01 - пожарная охрана и спасатели

02 - милиция

03 - скорая помощь

04 - газовая аварийная служба

7-19-74 – волонтеры

3-44-65 – экстренная психологическая помощь

7-14-21, 7-14-79 – телефон доверия полиции

8 -800-2000-122 – бесплатный телефон доверия (круглосуточно)

## Содержание

### I. План-схемы образовательного учреждения.

1. Район расположения образовательного учреждения, пути движения транспортных средств и детей (обучающихся, воспитанников).
2. Организация дорожного движения в непосредственной близости от образовательного учреждения с размещением соответствующих технических средств организации дорожного движения, маршруты движения детей и расположение парковочных мест.
3. Маршруты движения организованных групп детей от образовательного учреждения к стадиону, парку или спортивно-оздоровительному комплексу.
4. Пути движения транспортных средств к местам разгрузки/погрузки и рекомендуемые безопасные пути передвижения детей по территории образовательного учреждения.

### II. Информация об обеспечении безопасности перевозок детей специальным транспортным средством (автобусом).

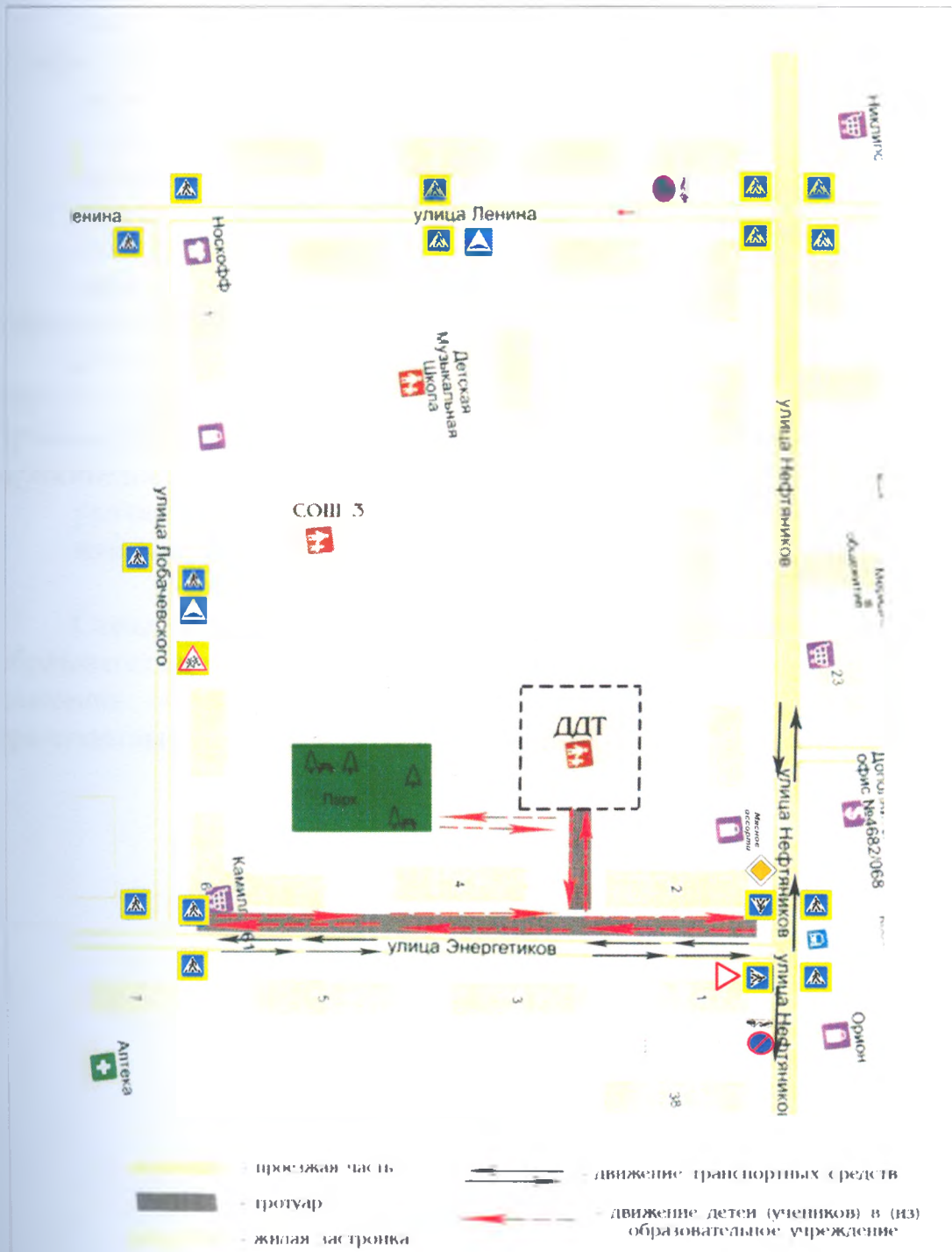
1. Общие сведения.
2. Организационно-техническое обеспечение
3. Сведения о владельце автобуса
4. Маршрут движения автобуса до образовательного учреждения
5. Безопасное расположение остановки автобуса у образовательного учреждения

### III. Приложения

1. План-схема пути движения транспортных средств и детей (обучающихся, воспитанников) при проведении дорожных ремонтно-строительных работ вблизи образовательного учреждения.
2. Информационная карточка перевозок детей специальным транспортным средством.

# I. План-схемы образовательного учреждения

## 1. Район расположения образовательного учреждения, пути движения транспортных средств и детей (обучающихся, воспитанников)



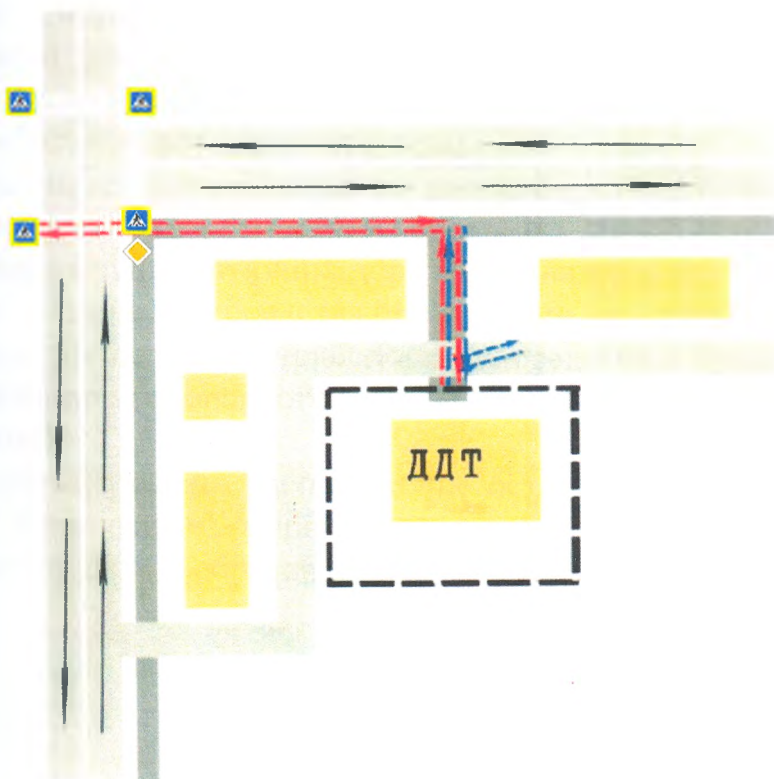


**План-схема района расположения образовательного учреждения включает:**

1. Район расположения образовательного учреждения;
2. Территория, указанная на схеме, включает:
  - образовательное учреждение;
  - жилые дома, в которых проживает большая часть детей (учеников) данного образовательного учреждения;
  - автомобильные дороги и тротуары.
3. На схеме обозначены:
  - расположение жилых домов, зданий и сооружений;
  - сеть автомобильных дорог;
  - пути движения транспортных средств;
  - пути движения детей (обучающихся, воспитанников) в/из образовательного учреждения;
  - опасные участки (места несанкционированных переходов на подходах к образовательному учреждению, места имевших место случаев дорожно-транспортных происшествий с участием детей-пешеходов и детей-велосипедистов);
  - уличные наземные пешеходные переходы;
  - названия улиц и нумерация домов.

Схема необходима для общего представления о районе расположения образовательного учреждения. На схеме обозначены наиболее частые пути движения обучающихся от дома (от отдаленных остановок маршрутных транспортных средств) к образовательному учреждению и обратно.

## 2. Схема организации дорожного движения в непосредственной близости от образовательного учреждения



- ▶—▶—▶ направление движения транспортного потока
- ▶—▶—▶ направление движения детей от остановок маршрутных транспортных средств
- ▶—▶—▶ направление движения детей от остановок частных транспортных средств
- — — — — отражение образовательного учреждения

## Схема организации дорожного движения в непосредственной близости от образовательного учреждения

1. На схеме обозначаются:

здание образовательного учреждения с указанием территории, принадлежащей непосредственно образовательному учреждению (при наличии указать ограждение территории);

автомобильные дороги и тротуары;

уличные наземные пешеходные переходы на подходах к образовательному учреждению;

дислокация существующих дорожных знаков и дорожной разметки;

другие технические средства организации дорожного движения;

направление движения транспортных средств по проезжей части;

направление безопасного маршрута движения детей (обучающихся, воспитанников).

2. На схеме указано расположение остановок маршрутных транспортных средств и безопасные маршруты движения детей (воспитанников) от остановочного пункта к образовательному учреждению и обратно;



### 3. Маршруты движения организованных групп детей от образовательного учреждения к стадиону, парку или спортивно-оздоровительному комплексу

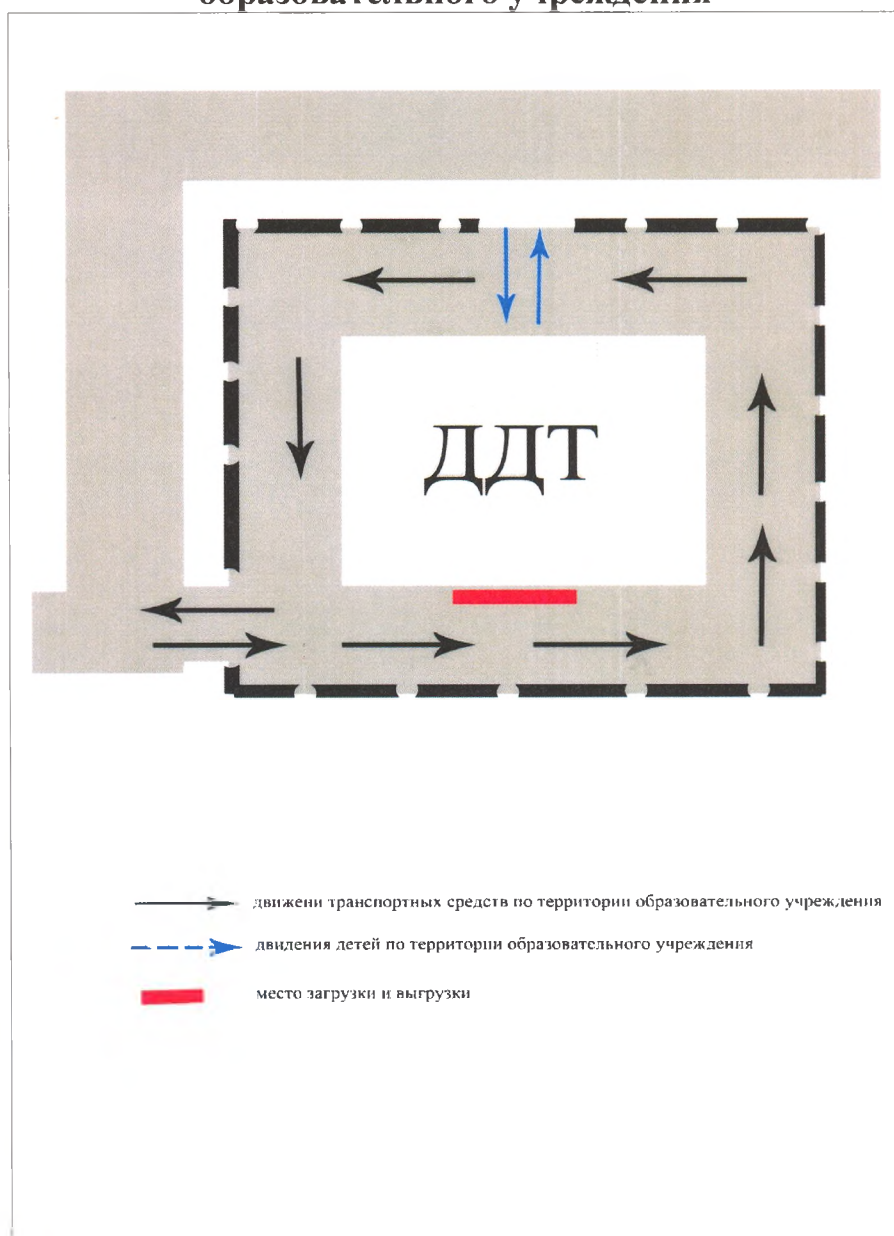


## Схема маршрутов движения организованных групп детей от образовательного учреждения к стадиону, парку или спортивно-оздоровительному комплексу

На схеме района расположения образовательного учреждения указываются безопасные маршруты движения детей от образовательного учреждения к стадиону, парку или спортивно-оздоровительному комплексу и обратно.

Эти схемы должны использоваться преподавательским составом при организации движения групп детей к местам проведения занятий вне территории образовательного учреждения.

### 4. Пути движения транспортных средств к местам разгрузки/погрузки и рекомендуемые безопасные пути передвижения детей по территории образовательного учреждения



### **Схемы пути движения транспортных средств к местам разгрузки/погрузки и рекомендуемые безопасные пути передвижения детей по территории образовательного учреждения**

На схеме указана примерная траектория движения транспортных средств на территории образовательного учреждения, в том числе места погрузки/разгрузки, а также безопасный маршрут движения детей во время погрузочно-разгрузочных работ.

В целях обеспечения безопасного движения детей по территории образовательного учреждения необходимо исключить пересечения путей движения детей и путей движения транспортных средств.

## II. Информация об обеспечении безопасности перевозок детей специальным транспортным средством (автобусом).

(при наличии автобуса(ов))

### 1. Общие сведения

Марка Sollers B-BF

Государственный регистрационный знак Т949ТА-116rus

Год выпуска\_ 2014г      Количество мест в автобусе - 16

Соответствие конструкции требованиям, предъявляемым к школьным автобусам  
соответствует

#### 1.1. Сведения о водителе(ях) автобуса(сов)

Фамилия, имя, отчество, телефон	Дата приема-тия на работу	Стаж вождения ТС категории D	Дата пред- стоящего медицин-ского осмотра	Сроки повыше-ние ква-лификации
Зайнуллин Гумер Хабибуллович 8-962-579-10-15	11.09.2014	36 лет	09.07.2019	12.01 2018

#### 2. Организационно-техническое обеспечение

2.1. Лицо, ответственное, за обеспечение безопасности дорожного движения назначено: Зиганшин Рашит Рахимзянович, прошел аттестацию 05 июня 2013 г.

2.2. Организация проведения предрейсового медицинского осмотра водителя:

ГАУЗ «Заинская центральная районная больница»

Осуществляет - Фролова Надежда Ивановна

на основании договора на оказание платных медицинских услуг №2017/20 ПО действительного до 31 декабря 2017 года

2.3. Организация проведения предрейсового технического осмотра транспортного средства: осуществляет Зиганшин Рашит Рахимзянович, на основании договора возмездного оказания услуг №2 от 01 января 2017г.

действительного до 31 декабря 2017г.

2.4. Дата очередного технического осмотра: 03.02.2018 г.

2.5. Место стоянки автобуса в нерабочее время меры, исключаящие несанкционированное использование - РТ, г. Заинск, ул. Ленина, д. 17

МБОУ «Татарская гимназия» ЗМР РТ

2.6. Место ремонта и технического обслуживания автобуса - РТ, г. Набережные Челны, ТТС-1

### 3. Сведения о владельце автобуса

Юридический адрес владельца:

423520, РТ, г. Заинск, ул. Энергетиков, дом 2а

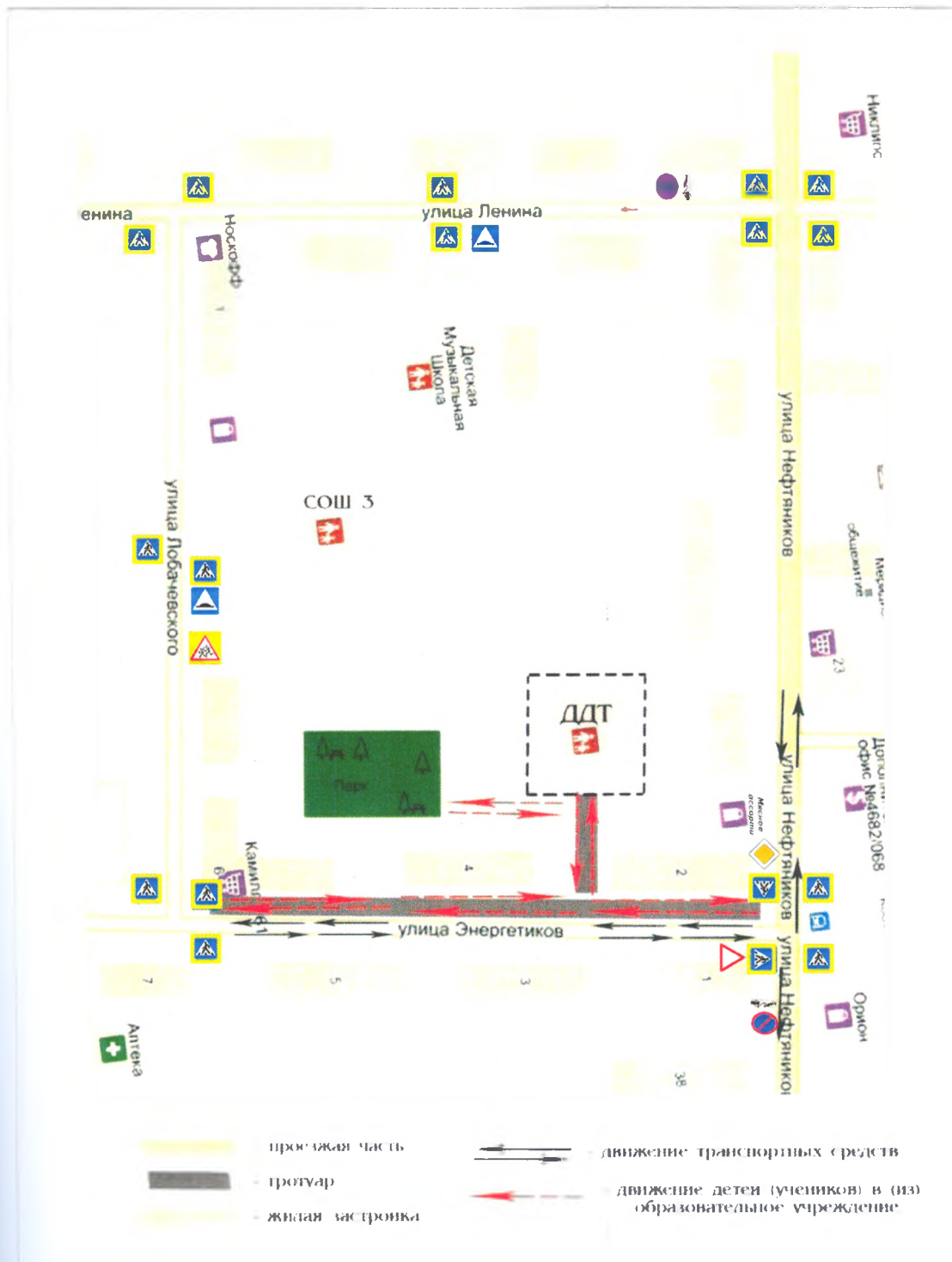
Фактический адрес владельца:

423520, РТ, г. Заинск, ул. Энергетиков, дом 2а

Телефон ответственного лица: 8(85558) 3-57-86



#### 4. Маршрут движения автобуса до образовательного учреждения



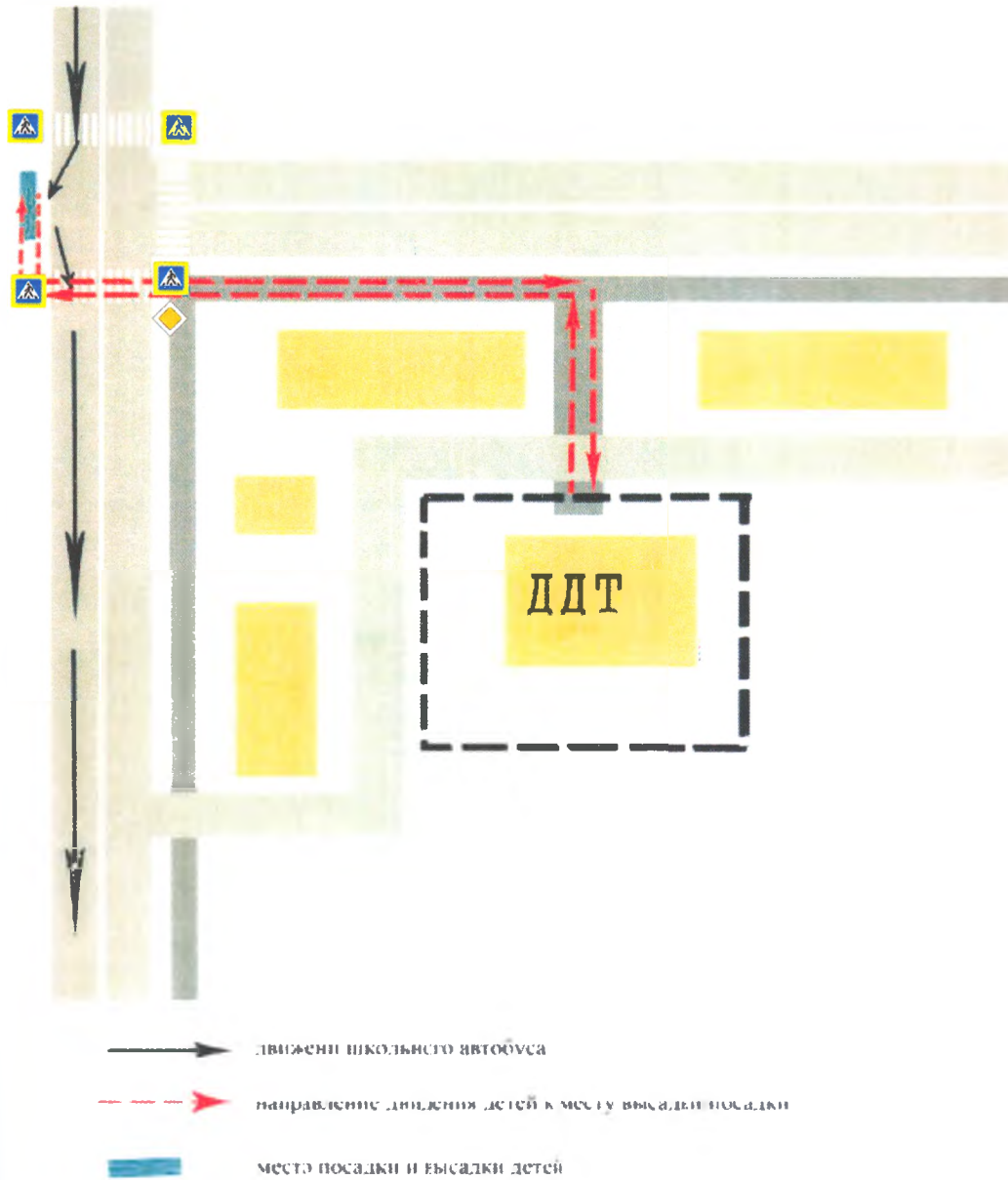
(В случаях, когда осуществляется перевозка детей специальным транспортным средством на экскурсии, спортивные соревнования, в лагеря, к месту сдачи государственной аттестации и единого государственного экзамена, Паспорт безопасности ОУ дополняется схемами маршрута движения специального транспортного средства)

### **Схема маршрута движения автобуса до образовательного учреждения**

На схеме указан безопасный маршрут следования автобуса образовательного учреждения из пункта А в пункт В, а также обозначены:

- жилые дома населенных пунктов;
- здание образовательного учреждения;
- автомобильные дороги;
- дислокация существующих дорожных знаков на пути следования автобуса образовательного учреждения;
- пешеходные переходы, пересекающие проезжую часть маршрута движения автобуса образовательного учреждения;
- другие технические средства организации дорожного движения на маршруте движения автобуса образовательного учреждения.

## 5. Безопасное расположение остановки автобуса у образовательного учреждения



## **Схема расположения остановки автобуса у образовательного учреждения**

На схеме обозначены:

жилые дома района расположения образовательного учреждения;

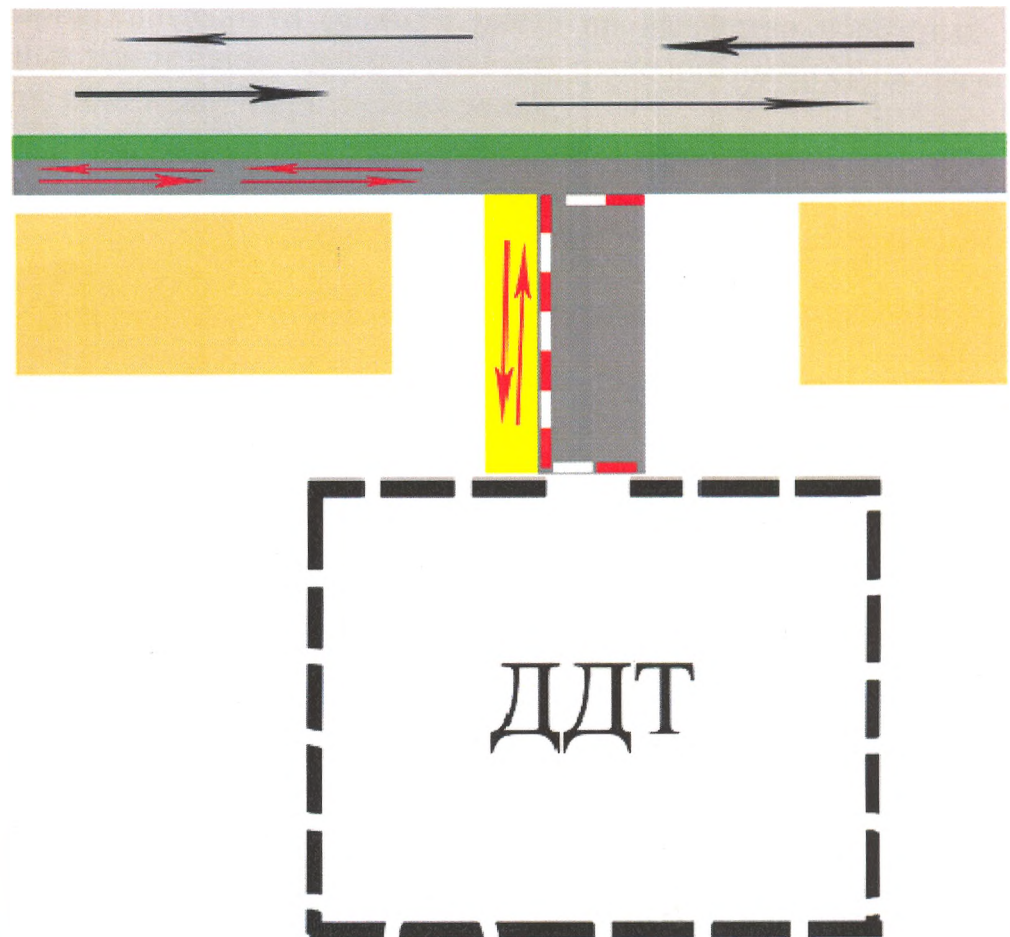
здание образовательного учреждения;




ограждение территории образовательного учреждения;

автомобильные дороги.

## Приложение

План-схема пути движения транспортных средств и детей (обучающихся, воспитанников) при проведении дорожных ремонтно-строительных работ вблизи образовательного учреждения



-  движение транспортного потока
-  рекомендуемое направление движения детей
-  временная пешеходная дорожка



**План-схема пути движения транспортных средств и детей (учеников)  
при проведении дорожных ремонтно-строительных работ  
вблизи образовательного учреждения**

На схеме обозначены:  
участок производства дорожных ремонтно-строительных работ;  
автомобильные дороги;  
тротуары;  
альтернативные пути (обходы места производства дорожных ремонтно-строительных работ пешеходами и объезды транспортными средствами);  
здание образовательного учреждения;  
ограждение территории образовательного учреждения.

**Информационная карточка**  
**перевозок детей специальным транспортным средством (автобусом)**

**Общие сведения**

Марка: Sollers B-BF

Государственный регистрационный знак: T949TA-116rus

Год выпуска 2014г Количество мест в автобусе - 16

Соответствие конструкции требованиям, предъявляемым к школьным автобусам  
соответствует

---

**1. Сведения о владельце**

Владелец: Муниципальное бюджетное учреждение дополнительного образования  
"Дом детского творчества" Заинского муниципального района Республики  
Татарстан

Юридический адрес владельца: 423520, РТ, г. Заинск, ул. Энергетиков, дом 2а

Фактический адрес владельца: 423520, РТ, г. Заинск, ул. Энергетиков, дом 2а

Телефон ответственного лица: 8(85558) 3-57-86

**2. Сведения о водителе автобуса**

Фамилия, имя, отчество - Зайнуллин Гумер Хабибуллович

Стаж вождения категории - 36 лет

Телефон 8-962-579-10-15

**3. Организационно-техническое обеспечение**


Лицо, ответственное за обеспечение безопасности дорожного движения:

Зиганшин Рашит Рахимзянович, прошел аттестацию 05 июня 2013 г.

Дата последнего технического осмотра 03.02.2018 г.

Директор МБУДО

«Дом детского творчества» ЗМР РТ



В.П. Куликова